




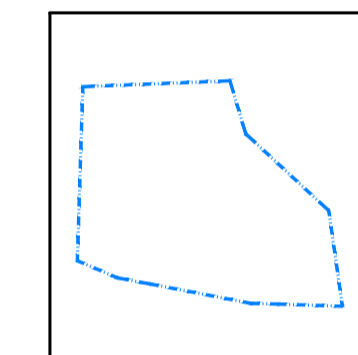


USO DEI SUOLO E CONSISTENZE MATERICHE

-  cortile e parcheggio ad uso della residenza con pavimentazione in masselli autobloccanti colorazione terra
-  aiuole e giardini piantumati con essenze arboree ad alto e basso fusto
-  pista ciclabile con massetto in clacestruzzo rifinito con tappetino in tout venant bitumato
-  sterrati in ghiaietto stabilizzato
-  pavimentazione zona di carico in battuto di cemento con finitura rustica



PERIMETRO DEL NAF N. 26
OGGETTO DEL PIANO DI RECUPERO



AREA DESTINATA AL COMPLETAMENTO DELLA PISTA CICLABILE DA CEDERE AL COMUNE MQ. 88,27

COMUNE DI SERIATE
PROVINCIA DI BERGAMO

**PIANO DI RECUPERO
CASCINA QUATTRO VENTI
NAF N° 26 - VIA BRUSAPORTO**

OGGETTO			
TAVOLA N°	7	B	
	PLANIMETRIA INDICAZIONI MATERICHE		
SCALA	1:100	DATA	22/08/2017 RIF. PdR-2017-psf

IL COMMITTENTE	QUADRIFOGLIO 2015 Società Agricola S.R.L. Via Ponchielli, 7 20129 MILANO (MI)	IL PROGETTISTA	Arch. G. Martinelli
----------------	---	----------------	---------------------

STUDIO ASSOCIATO ARCHITETTI MARTINELLI
Pedregno (Bg) - Via Fratelli Kennedy 21 - tel/fax 035.6591925 - e-mail: info@amastudio.it
Arch. GIANFRANCO MARTINELLI - Arch. VALENTINA MARTINELLI
Collaboratori:
Geom. MARINA ELSABETTA SIGNORI - Arch. PAOLA SONIA FRATTINI