

Università degli Studi di Bergamo - Centro Studi sul Territorio 'Lelio Pagani'
Il progetto di paesaggio: cultura dei luoghi, regole, valutazione
A.A. 2011/2012

CONTRATTO DI FIUME SUL SERIO

Le rogge tra Ponte Nossa e Seriate

CAROVANA SUL SERIO

Seriate, 1 dicembre 2012



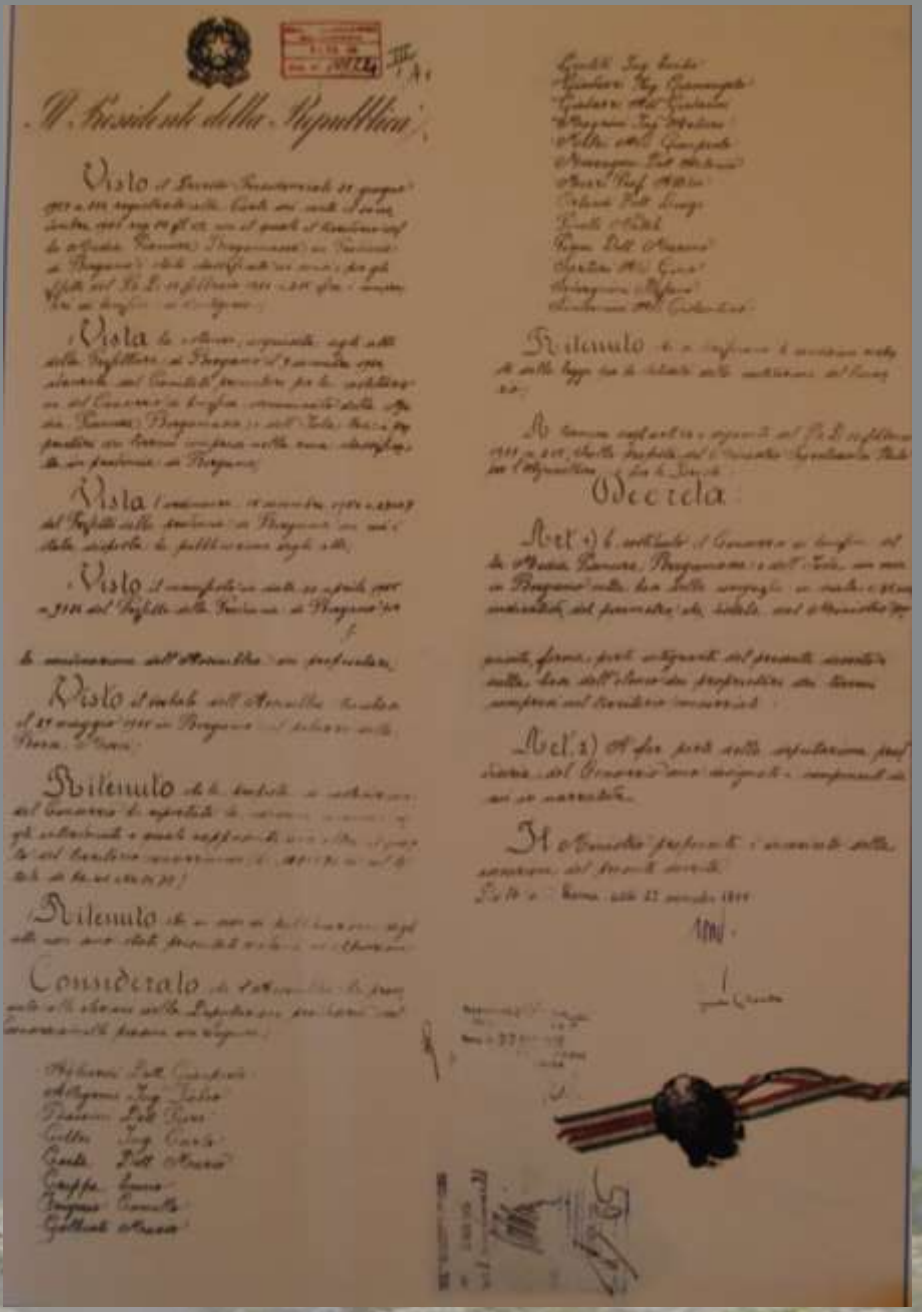
LE ROGGE: UN PATRIMONIO STORICO

Arch. Arianna Rigamonti

Le Rogge tra Seriate e Ponte Nossa

CONTRATTO DI FIUME SUL SERIO

IL CONSORZIO DI BONIFICA



L'atto di costituzione del Consorzio di Bonifica della Media Bassa Pianura Bergamasca - 1955



Le Rogge tra Seriate e Ponte Nossa

IL CONSORZIO DI BONIFICA

TIPO VISUALE

del fiume Serio fra il ponte di Gazzaniga e l'incile della Roggia Borgogna, e delle Opere Consorziate

COLORI CONVENZIONALI

— parte esistente
— parte in progetto



LEGGENDA

- | | |
|---|--|
| 1. Presa d'acqua della Roggia Comenduno | 5. Presa d'acqua della Roggia Moriana |
| 2. " " " " Spini | 6. " " " " Borgogna |
| 3. " " " " Pradalunga | A Nuova presa d'acqua comune |
| 4. " " " " Seriola d'Albino | B Apparatì regolatori della presa comune |

Progetto di massima dell'Ing. Goltara per un consorzio tra le rogge - 1891

IL CONSORZIO DI BONIFICA

SCHEMA DEL MANUFATTO PARTITORE

PLANIMETRIA

COLORI CONVENZIONALI

— Canali
— Sfiatatori



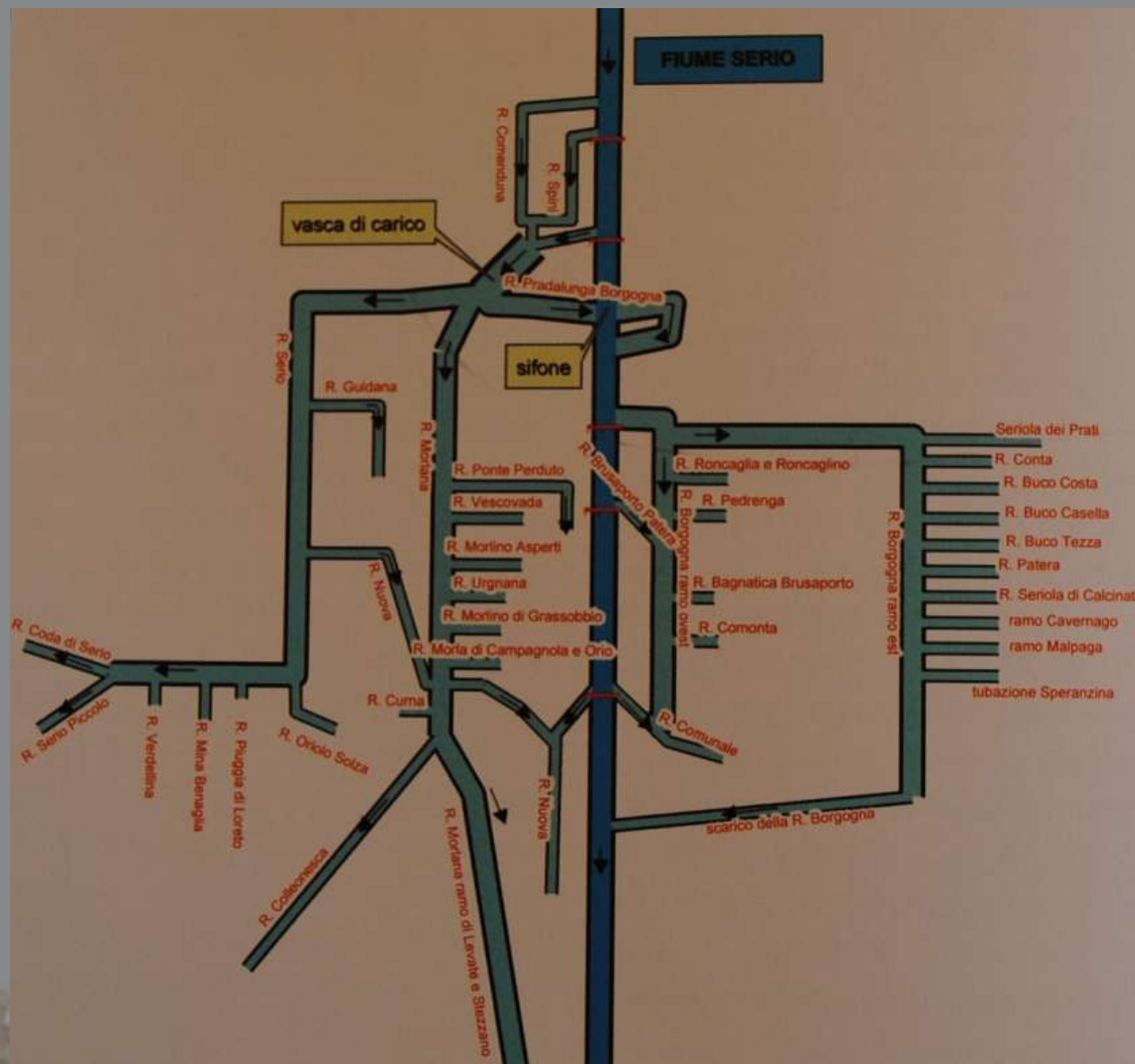
Progetto di massima dell'Ing. Goltara per un consorzio tra le rogge - 1891

Le Rogge tra Seriate e Ponte Nossa

CONTRATTO DI FIUME SUL SERIO

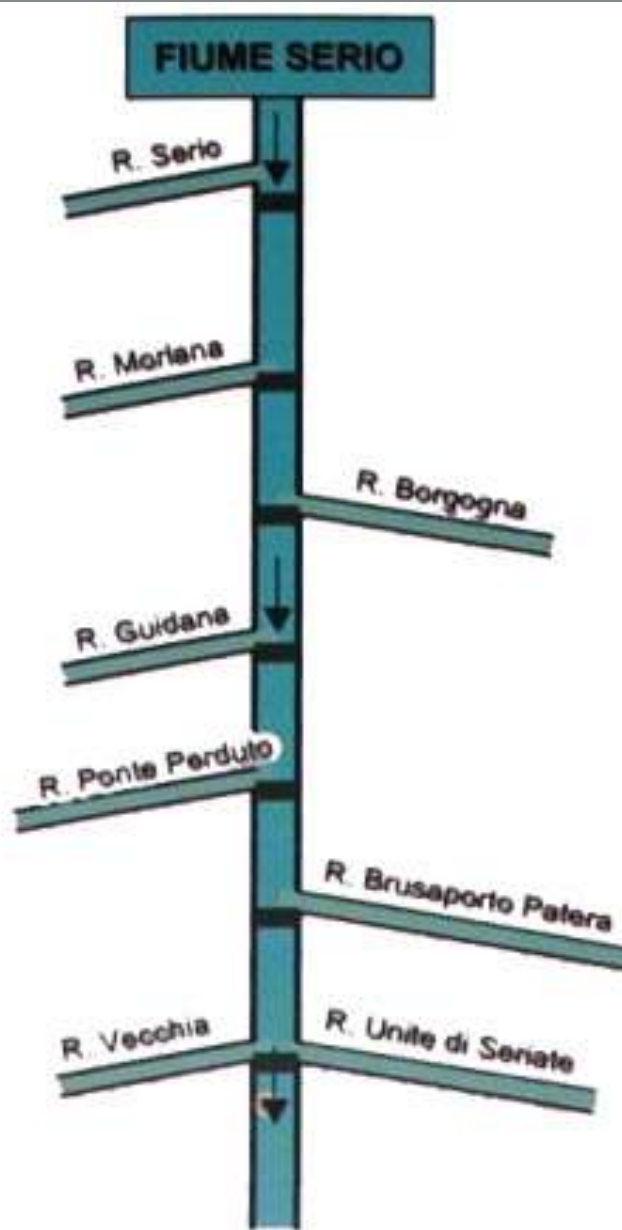
IL CONSORZIO DI BONIFICA

Riordino del comprensorio irriguo del Serio ad opera del Consorzio di Bonifica della Media e Bassa Pianura bergamasca



Le Rogge tra Seriate e Ponte Nossa

LE ROGGE DERIVATE DAL SERIO



Le Rogge tra Seriate e Ponte Nossa

CONTRATTO DI FIUME SUL SERIO

LA ROGGIA MORLANA



Planimetria del punto di presa

Punto di derivazione:

Sponda destra_ Nembro – oggi Albino

Epoca di escavazione:

non nota (prima citazione in un documento 7-XI-1219)

Gestione in passato:

Compagnia della Roggia Morlana, fondata ufficialmente nel 1333

Gestione attuale:

Consorzio di Bonifica

LA ROGGIA MORLANA



Rilievo della presa della Roggia Morlana - 1808


LA ROGGIA MORLANA



Estratto della planimetria della Roggia Morlana - 1814

Le Rogge tra Seriate e Ponte Nossa

LA ROGGIA MORLANA

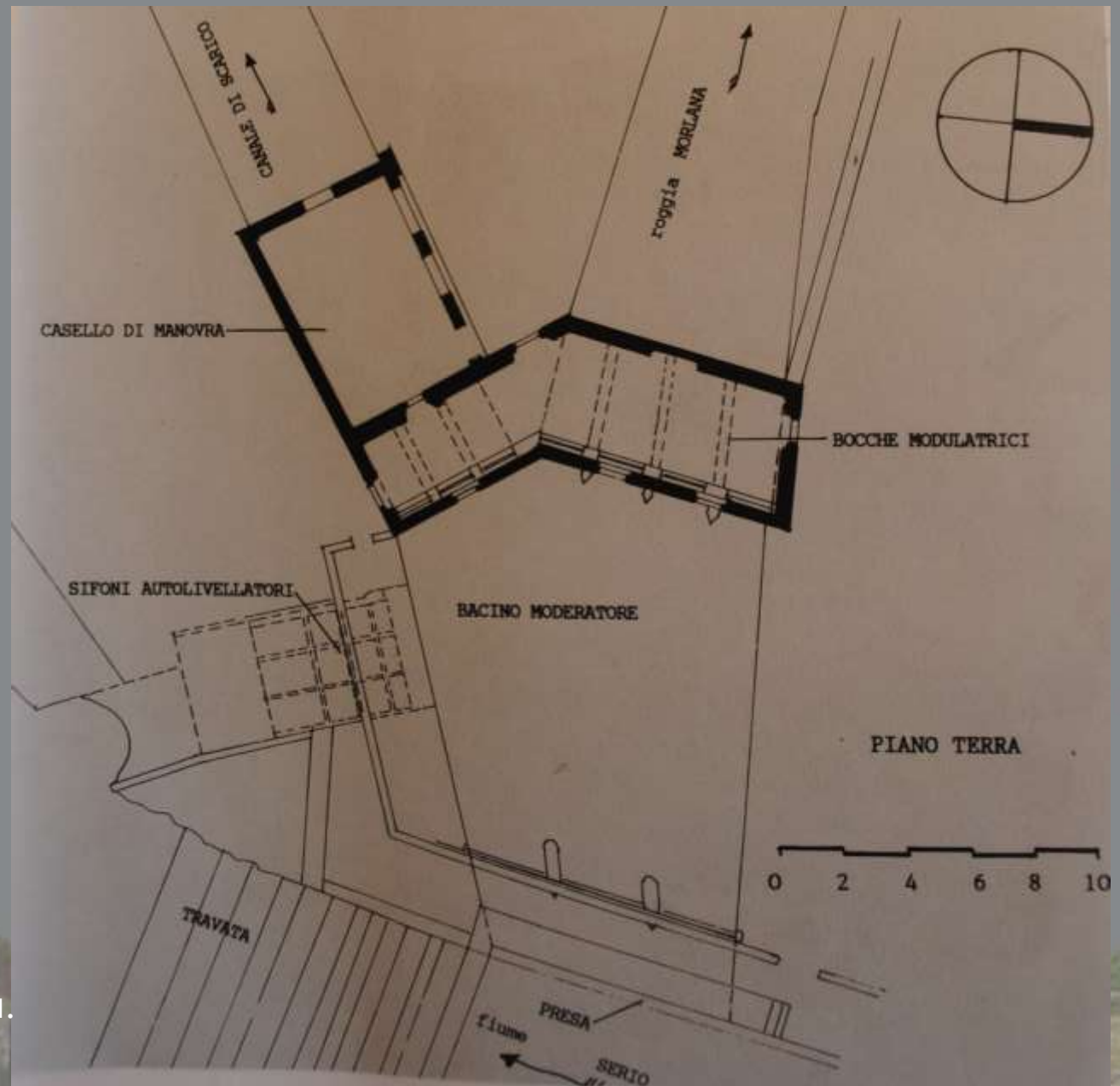


Rilievo della presa della Roggia Morlana - 1850

LA ROGGIA MORLANA

Rilievo del manufatto di presa della Roggia Morlana

P. Rigamonti, *La Roggia Morlana. Un percorso storico tra architettura della produzione e della residenza*, Tesi di laurea, Rel. Prof. C. Perogalli, a.a. 1990-1991



CONTRATTO DI FIUME SUL SERIO

LA ROGGIA MORLANA

La presa della Roggia Morlana



L'edificio di presa della Roggia Morlana



Le Rogge tra Seriate e Ponte Nossa

LA ROGGIA MORLANA

La presa della Roggia Morlana



Lo scaricatore



Le Rogge tra Seriate e Ponte Nossa

LA ROGGIA PONTE PERDUTO



Indicazione del punto di presa

Punto di derivazione:
Sponda destra_Gorle

Epoca di escavazione:
non nota (probabilmente attiva già dal X secolo)

Gestione in passato:
Compagnia Urgnana

Gestione attuale:
Consorzio di Bonifica (oggi inattiva)

LA ROGGIA PONTE PERDUTO



Lo sbarramento dopo il ponte di Gorle

LA ROGGIA PONTE PERDUTO



Lo sbarramento e la presa della roggia Ponte Perduto

LA ROGGIA PONTE PERDUTO



La presa in un'immagine del 1960



La presa in un'immagine attuale

Grazie per l'attenzione
